

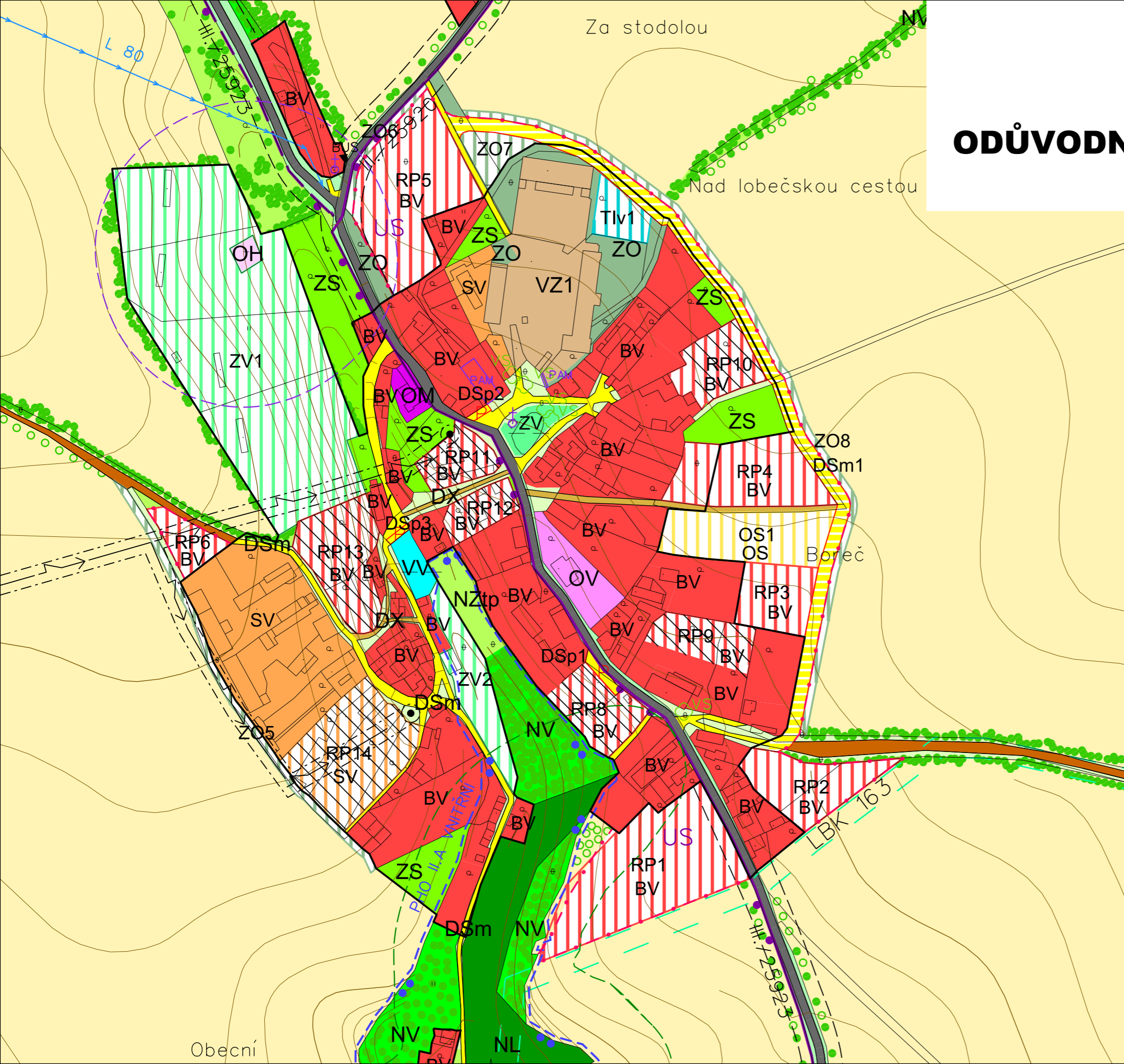
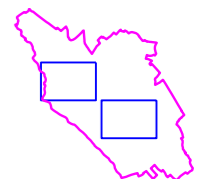
BOREČ


ODŮVODNĚNÍ ÚZEMNÍHO PLÁNU KOORDINAČNÍ VÝKRES

JÁDROVÉ ÚZEMÍ SÍDLO BOREČ

MĚŘÍTKO 1 : 2 880

KLAD LISTŮ



ZÁZNAM O ÚČINNOSTI ÚZEMNĚ PLÁNOVACÍ DOKUMENTACE			
ÚZEMNÍ PLÁN BOREČ			
SPRÁVNÍ ORGÁN, KTERÝ ÚZEMNĚ PLÁNOVACÍ DOKUMENTACI VYDAL : ZASTUPITELSTVO OBCE BOREČ			
DATUM VYDÁNÍ :	ČÍSLO USNESENÍ :	ČÍSLO JEDNACÍ :	NABYTÍ ÚČINNOSTI :
STAROSTA OBCE : JOSEF HRUBÝ		OPRAVNĚNÁ ÚŘEDNÍ OSOBA POŘIZOVATELE : IRENA ŠULCOVÁ MAGISTRÁT MĚSTA MLADÁ BOLESLAV ODBOR STAVEBNÍ A ROZVOJE MĚSTA	
PODPIS :		PODPIS :	
INVESTOR	OBEC BOREČ		
PROJEKTANT URBANISTICKÉ ČÁSTI	KA*KA PROJEKTOVÝ ATELIER TURIČE 32 PŘEDMĚŘICE NAD JIZEROU		
ODPOVĚDNÝ PROJEKTANT	ing. František KAČÍREK		
GRAFICKÉ ZPRACOVÁNÍ	Ing. Ondřej KALIVODA		
DIGITÁLNÍ ZPRACOVÁNÍ	 DIGITÁLNÍ ZPRACOVÁNÍ Číslo 1376, Lysá n. L., 288 02		
NÁZEV AKCE	BOREČ ÚZEMNÍ PLÁN	ETAPA	
		DATUM	01/2013
		MĚŘÍTKO	1:2 880
		FORMÁT	
NÁZEV VÝKRESU	KOORDINAČNÍ VÝKRES - JÁDROVÉ ÚZEMÍ	ČÍSLO VÝKRESU:	ČÍSLO PARE:
ČÁST DOKUMENTACE	ODŮVODNĚNÍ - GRAFICKÁ ČÁST	7	

Obecní